

Lieblings Routen



Radfahren ab Kerken



gemeinde
Kerken
Einfach Lebenswert.

„Lieblingsrouten“ Kerken - Fahr Rad!

Inmitten der radfreundlichen, niederrheinischen Region liegt Kerken mit seinen historisch anmutenden Ortsteilen. Auf dem gesamten Gemeindegebiet findet man landschaftliche „Schätze“, historische Gebäude und zahlreiche Kirchen, Kapellen und Heiligenhäuschen. Daher stammt auch der Name Kerken, der ins Deutsche übersetzt „Kirchen“ bedeutet. Manche Schätze findet man recht einfach und schnell, andere liegen etwas versteckt. Auf die Suche begeben Sie sich am besten mit dem Fahrrad.



E-BIKE LADESTATIONEN



Die Whiskybotschaft
Schwanenmarkt 2, Nieukerk

Landgasthaus Wolters
Sevelener Str. 15, Nieukerk

Restaurant Athen
Kölner Straße 87, Nieukerk

Marktschänke
Marktplatz 3, Aldekerk

Bauerncafé Beyen
Hülser Straße 16, Rahm

Straetmanshof
Dorfstraße 199, Stenden

Kerken Lage/Anbindung

Die Gemeinde Kerken im südlichen Teil des Kreises Kleve hat Anbindungen an die B9 und die A40. Der Niers-Express (RE 10), Bahnlinie Kleve-Düsseldorf, hält an den Bahnhöfen der Ortschaften Aldekerk und Nieukerk.



NordWestBahn



Diese Broschüre der Gemeinde Kerken wurde nach bestem Wissen und Gewissen zusammengestellt. Alle Angaben entsprechen dem Stand bei Drucklegung. Eventuell notwendige Berichtigung von Irrtümern, Satz- und Druckfehlern. Kritik & Verbesserungsvorschläge nehmen wir gerne entgegen. Gemeinde Kerken, Juni 2020

Übersicht unserer „Lieblingsrouten“ - Radfahren ab Kerken

Seite 4,5 46,2 Km Kirchen und Kapellen	Seite 6,7 39,3 Km Kerkener Highlights	Seite 8,9 31,6 Km Kerkener KunstStrom	Seite 10,11 73,2 Km Venlo und die Steyler Missionare	Seite 12,13 46,4 Km Ausflug nach Arcen (NL)	Seite 14,15 57,0 Km Zur Fahrradpatenstadt Meerbusch
Seite 16,17 56,8 Km Von Kerken in die Marienwallfahrtsstadt	Seite 18,19 46,1 Km Altbierdorf und Rheurder Höhen	Seite 20,21 48,2 Km Zur Blumenstadt und Niersgemeinde	Seite 22,23 56,8 Km Am Rande des Ruhrgebiets	Seite 24,25 39,4 Km Museen und Eislaufen in Grefrath	Seite 26,27 26,5 Km Natur, Niers und Maislabyrinth

Kerken verfügt über zwei Verleihstationen für Niederrheindräder:



Hotel Haus Thoeren
Marktstraße 14 - 16
47647 Kerken-Aldekerk
Tel.: 02833 4431



Landgasthaus Wolters
Sevelener Straße 15
47647 Kerken-Nieukerk
Tel.: 02833 2206

NIEDERRHEIN
SO GUT. SO WEIT.

Rad-Wanderroute

Kirchen und Kapellen

46,2 Km

Streckenlänge

St. Antonius Kapelle, Kerken-Eyll

GPS

51°26'35.94
6°23'16.92



Infos

Kirchen, Kapellen
Heiligenhäuschen und Bildstöcke
auf Kerkenener Gemeindegebiet

Detaillierte Broschüre
kostenlos erhältlich.

E-Mail:
tourismus@kerken.de

Start

KERKEN

St. Marien Kapelle, Baersdonk
Marienbildstock, Baersdonk
St. Antonius Bildstock, Winternam
St. Michael Kapelle, Winternam
St. Marien Kapelle, Winternam
St. Rochus Kapelle, Niersken
Bildstock Maria Königin des Friedens, Nieukerk
Evangelische Kirche, Nieukerk
Pfarrkirche St. Dionysius, Nieukerk
St. Elisabeth Kapelle, Nieukerk
St. Rochus Kapelle, Nieukerk
St. Antonius Kapelle, Eyll
St. Brigitten Kapelle, Holthuisen
St. Hubertus Kapelle, Obereyll (Rath)
St. Hubertus Heiligenhäuschen, Obereyll
Christus-Johannes-Bildstock, Aldekerk
Pfarrkirche St. Peter und Paul, Aldekerk
Evangelische Kirche, Aldekerk
Marienhäuschen, Park Magdalenenheim, Aldekerk
Heilig-Grab Kapelle im Kalvarienberg, Aldekerk
Klosterkirche St. Maria Magdalena, Aldekerk
St. Antonius Kapelle, Rahm
Pfarrkirche St. Thomas, Stenden
St. Brigitten Heiligenhäuschen, Rahm
St. Marien Heiligenhäuschen, Stenden

Stenden

Rahm

Aldekerk

Eyll

Nieukerk

Winternam

Baersdonk

Poelyck

Rad-Wanderroute

Kerkener Highlights

39,3 Km
Streckenlänge

P
Dionysiusplatz, Nieuverk

GPS
51°27'22.29
6°22'24.10

44
Kerkener Highlights
auf einer Route!



Infos



Detaillierte Karte
kostenlos erhältlich.

E-Mail:
tourismus@kerken.de

Start

Baersdonk

Winternam

Nieuverk

KERKEN

Eyll

Aldekerk

Rahm

Stenden

Rad-Wanderroute

KerkenerKunstStrom

31,6 Km
Streckenlänge

P
Dionysiusplatz,
Nieuverk

Folgen Sie der
Ausschilderung

GPS
51°27'22.29
6°22'24.10

Kerkener
KunstStrom



Infos



Detaillierte Karte
kostenlos erhältlich.

E-Mail:
tourismus@kerken.de



Rad-Wanderroute



Kerken-
Steyl (NL)

Venlo und die Steyler Missionare

73,2 Km
Streckenlänge



großer Markt,
Marktstr., Aldekerk



Start-Knotenpunkt
Aldekerk



51°26'20.01
6°24'58.98

Start
Knotenpunkte



					27	28	92	91
94	59	75	60	58	65	39	97	
07	08	05	69	14	19	06	02	
52	51	32	06	35	19	27		

Knotenpunkte in den Niederlanden sind grün.

Streckeninfos



S1

S1-3: Steyler Missionare



S2

Rad-Wanderroute

Ausflug nach Arcen (NL)

46,4 Km
Streckenlänge

P
Dennemarkstraße
Nieuverk

91
Knotenpunkt
Start-Knotenpunkt
Nieuverk

GPS
51°27'18.59
6°22'26.13

Start Knotenpunkte

91	94	93	95	19			
25	49	63	55	70	25	93	94
46	45	43	23	58	60	75	59
39	91	Knotenpunkte in den Niederlanden sind grün.					



S2 Kasteel Arcen

Streckeninfos



S1 Klein Vinck: Glow Golf

- Außerdem:
- Walbeck: Waldfreibad,
 - Arcen: Recreatiepark Klein Vinck mit Thermalbad, Kasteeltuinen,
 - Straelen: Alltagsmensen

S3

S3

Start

P

Walbeck

Pont

Arcen

Auwel

Straelen

KERKEN

Winternam

Nieuverk

Rad-Wanderroute



Kerken-
Meerbusch

Zur Fahrradpatenstadt Meerbusch

57,0 Km
Streckenlänge



Vogteihalle,
Slousenweg, Nieukerk



Start-Knotenpunkt
Nieukerk



51°27'08.49
6°22'50.13

Start
Knotenpunkte



92 28 36 19 13

52 11 10 09 84 99 31 77

76 01 15 02 03 04 12 13

Dann geradeaus Meerbuscher Straße, rechts Bahnhofsweg bis Bahnhof Meerbusch-Osterath.
Die Nordwestbahn Richtung Klee fährt wochentags halbstündlich, am Wochenende stündlich. Informationen, Preise und aktuelle Abfahrtszeiten unter www.nordwestbahn.de.

S2 Radtour in Meerbusch

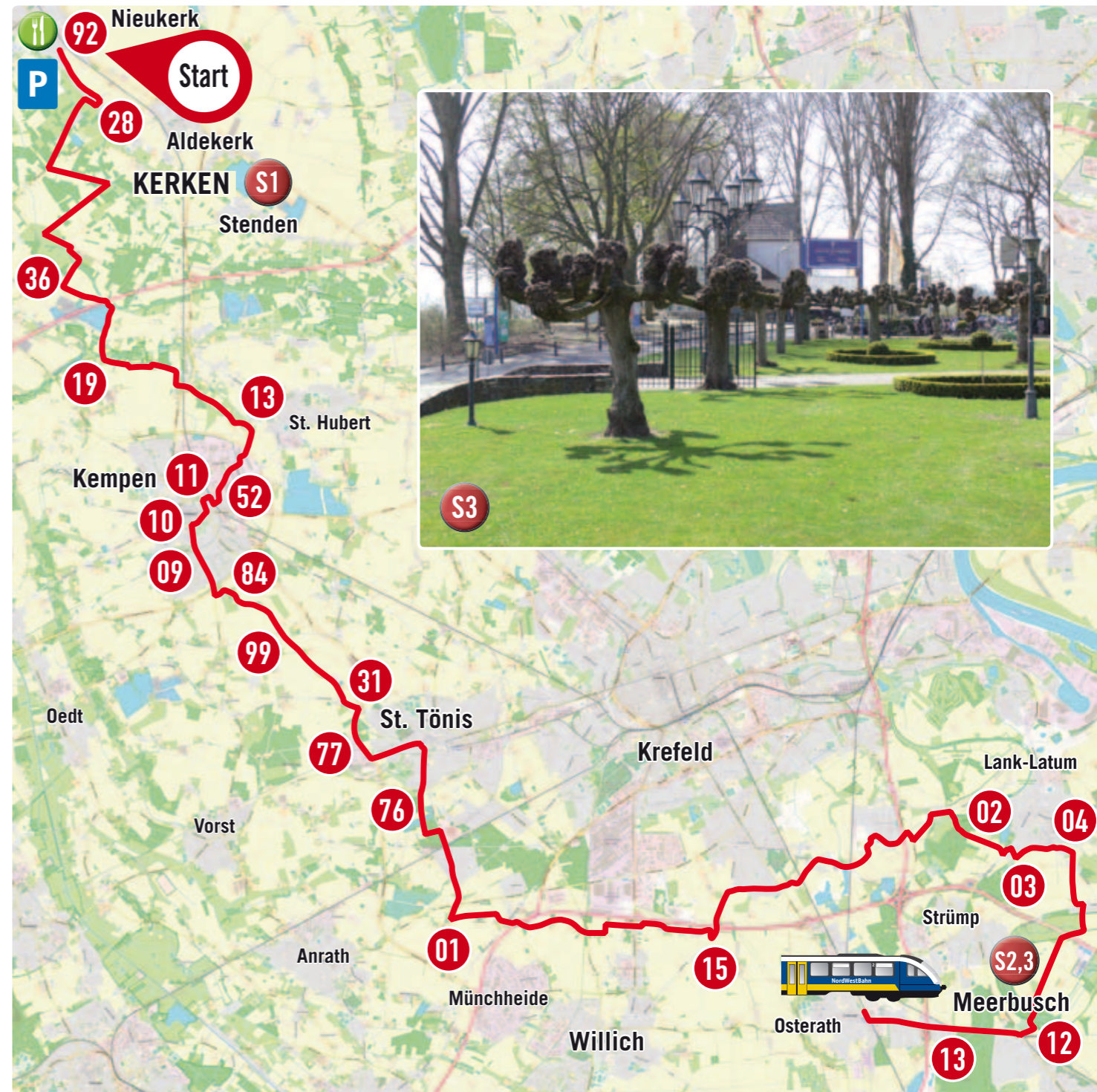
Streckeninfos



S1

Unterwegs im Nieukerker Bruch

Sehenswertes:
Historischer Stadtkern Kempen,
Ortskern Lank-Latum
Ortskern Osterath



Rad-
Wanderroute



Kerken-Kevelaer

Von Kerken in die Marienwallfahrtsstadt

56,8 Km

Streckenlänge



Dennemarkstraße
Nieuverk



Start-Knotenpunkt
Nieuverk



51°27'18.59
6°22'26.13

Start
Knotenpunkte

- 91
- 90
- 22
- 20
- 21
- 49
- 47
- 46
- 25
- 19
- 95
- 93
- 94
- 91



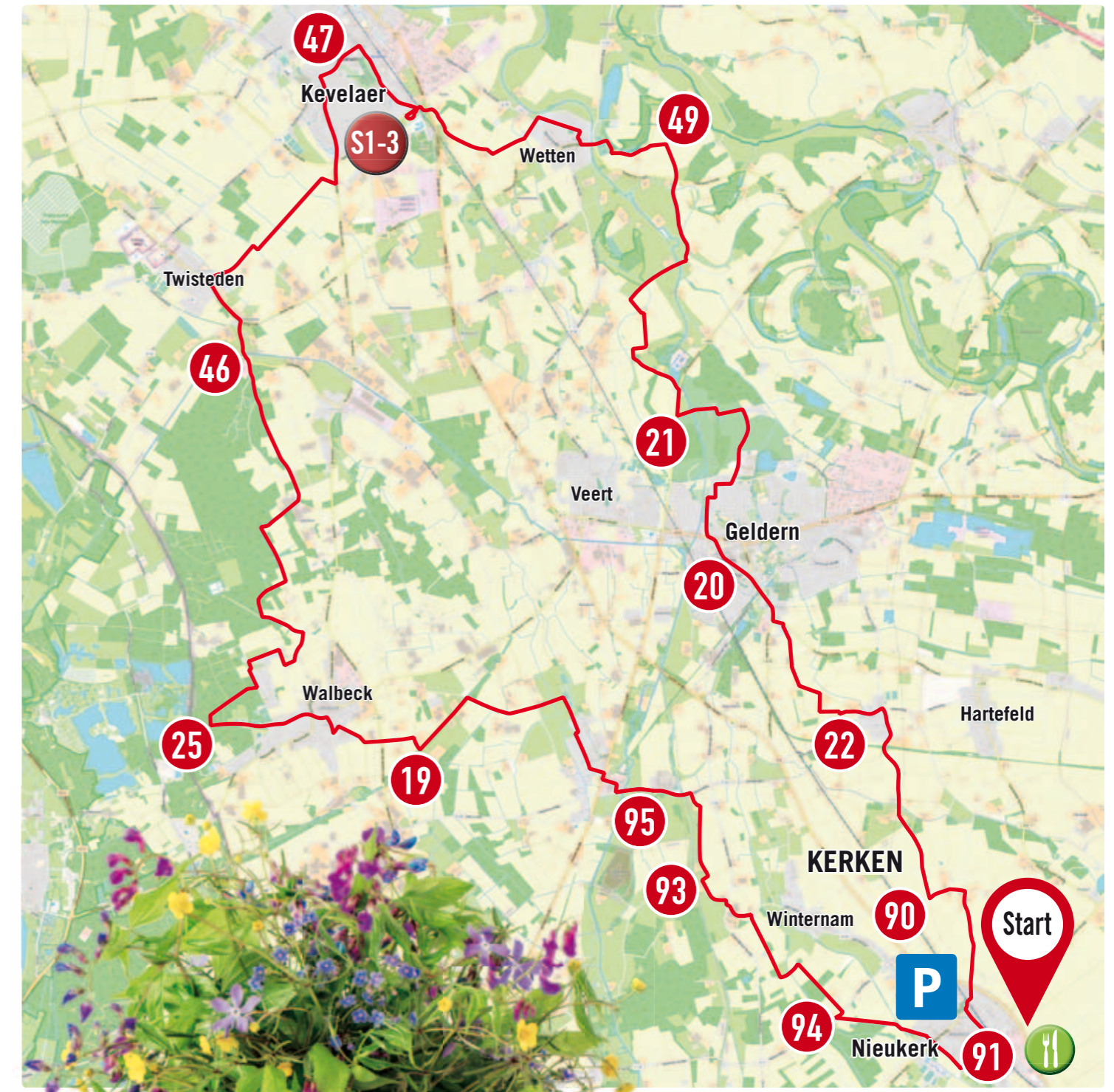
Streckeninfos



Kevelaer Hauptstr./Marktstr.



Auf dem Kapellenplatz



Rad-Wanderroute



Kerken-Issum-Rheurd

Zum Altbierdorf und den Rheurder Höhen

46,1 Km
 ←→
 Streckenlänge

P
 Vogteihalle,
 Slousenweg, Nieukerk

92
 Knotenpunkt
 Start-Knotenpunkt
 Nieukerk

GPS
 51°27'08.49
 6°22'50.13

Start Knotenpunkte

92 90 89 88 83

81 72 84 73 76 74 27 28 92

Streckeninfos



S1

Freibad in Sevelen

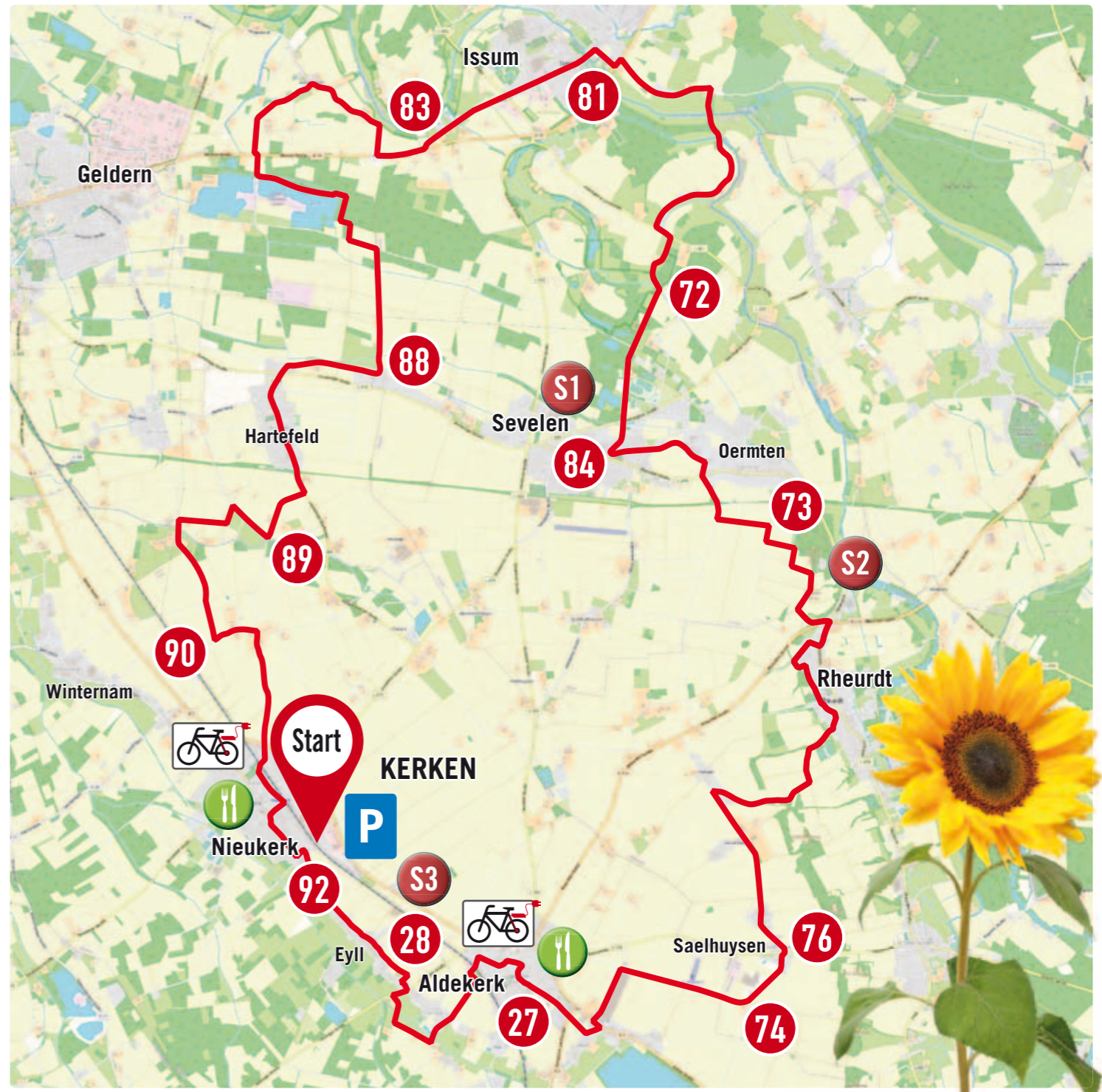


S2

Auf dem Oermter Berg



S1 Kerken-Eyll



Rad-Wanderroute



Kerken-Straelen-Wachtendonk

Zur Blumenstadt und Niersgemeinde

48,2 Km
Streckenlänge

P
Dennemarkstraße
Nieukerk

91
Knotenpunkt
Start-Knotenpunkt
Nieukerk

GPS
51°27'18.59
6°22'26.13

Start Knotenpunkte

- 91
- 94
- 93
- 29
- 75
- 60
- 61
- 66
- 74
- 62
- 31
- 34
- 30
- 33
- 35
- 19
- 36
- 28
- 92
- 91

S3 Stadt Straelen
Innenstadt



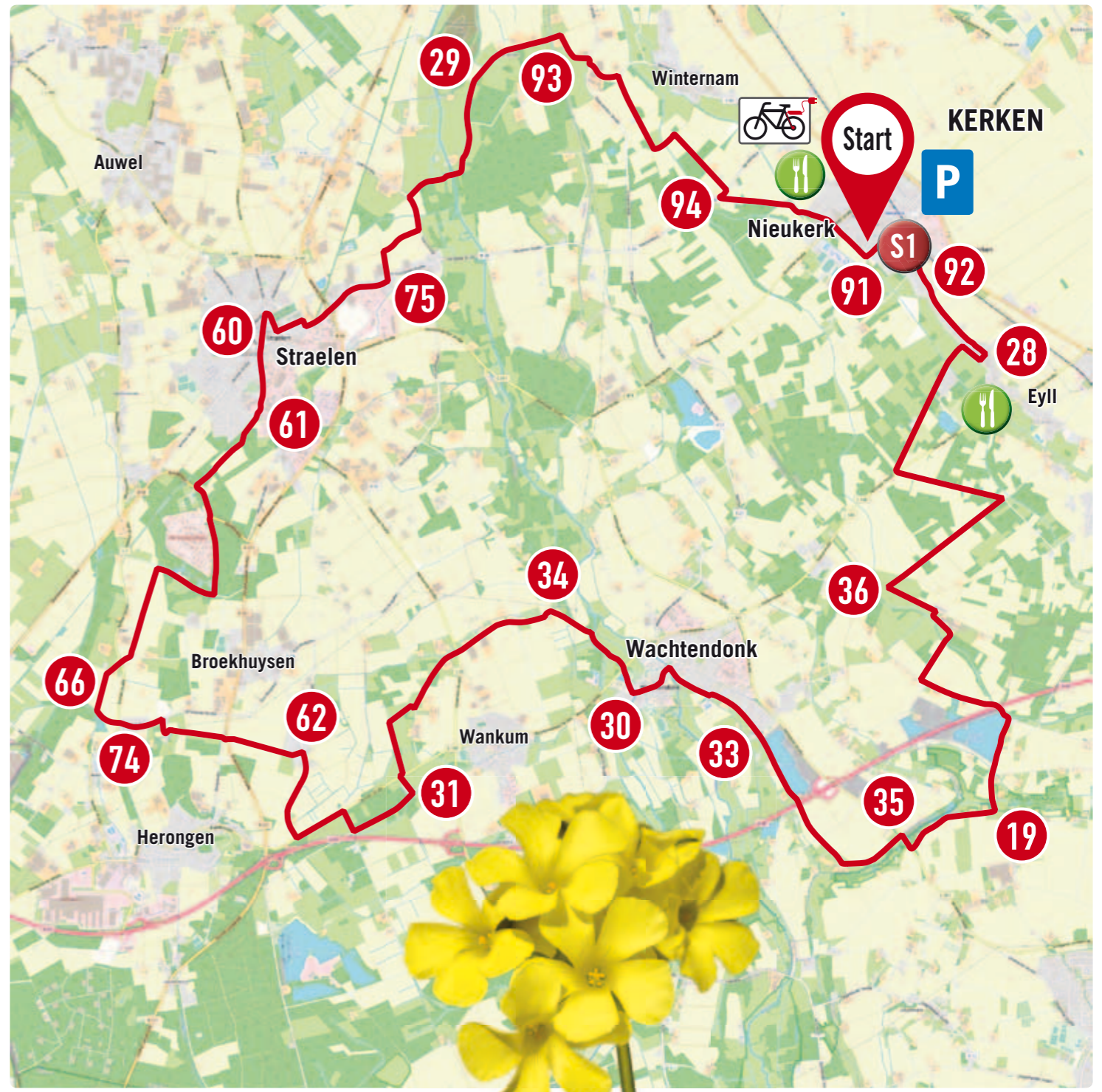
Streckeninfos



S1
Pfarrkirche St. Dionysius Nieukerk



S2
Rathaus Gemeinde Wachtendonk



Rad-Wanderroute



Kamp-Lintfort

Am Rande des Ruhrgebiets

56,8 Km
Streckenlänge



großer Markt,
Marktstr., Aldekerk
Vogteihalle,
Slousenweg, Nieukerk



Start
Aldekerk



51°26'20.01
6°24'58.98



Start
Nieukerk



51°27'08.49
6°22'50.13

Start
Knotenpunkte

27 74 76 44 45

47 48 12 13 14 71 81 83

85 84 87 92 28 27

Streckeninfos

S1

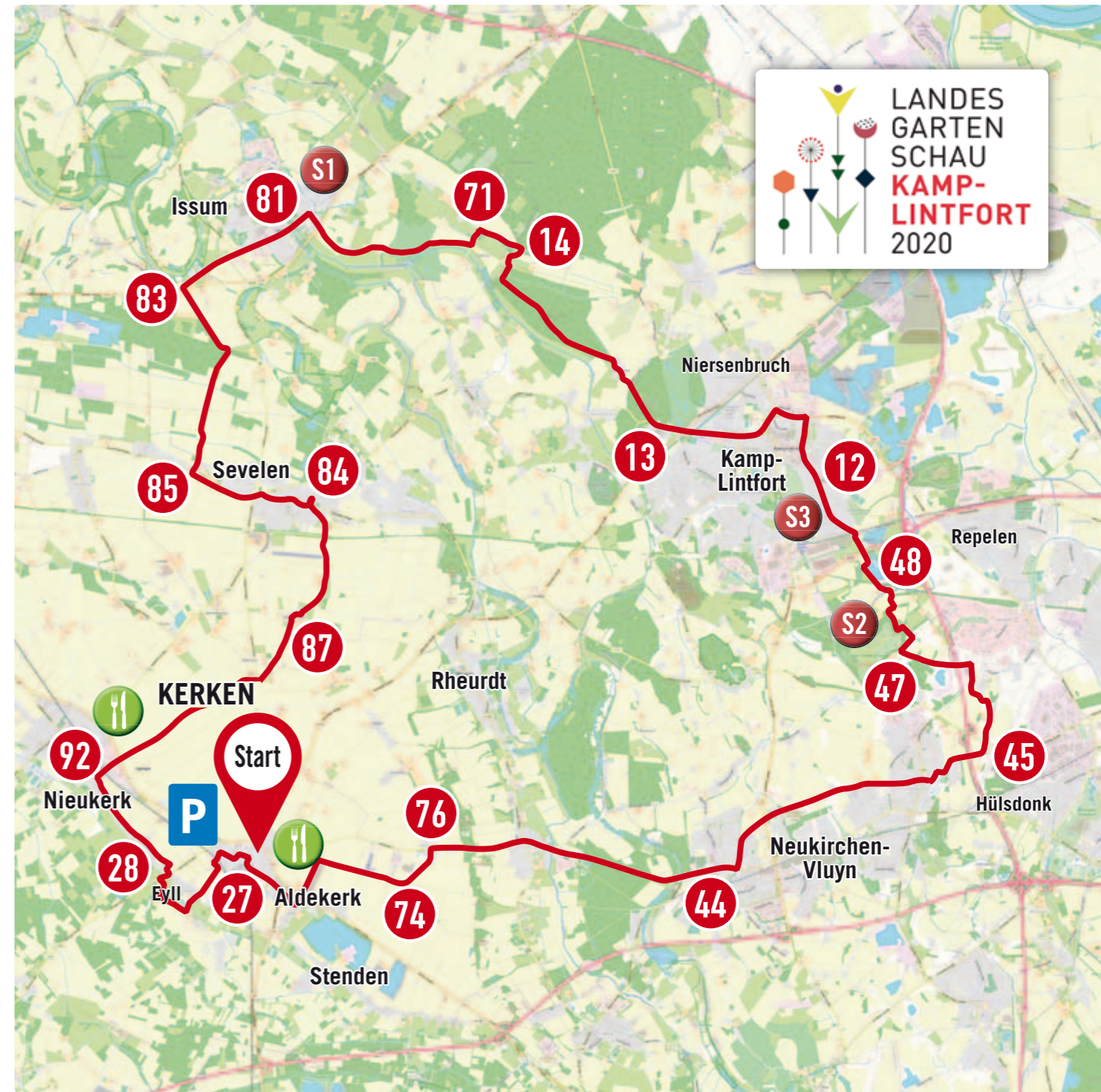


Histörchen Issum

S2



Hallenhaus, Halde Norddeutschland



S3

Gelände Landesgartenschau 2020

Rad-Wanderroute



Familienroute
Grefrath

Museen und Eislaufen in Grefrath

39,4 Km
Streckenlänge



großer Markt,
Marktstr., Aldekerk



Start-Knotenpunkt
Aldekerk



51°26'20.01
6°24'58.98



27 19 43 06 06

82 44 06 35 36 28 27



S3 Freilichtmuseum Grefrath

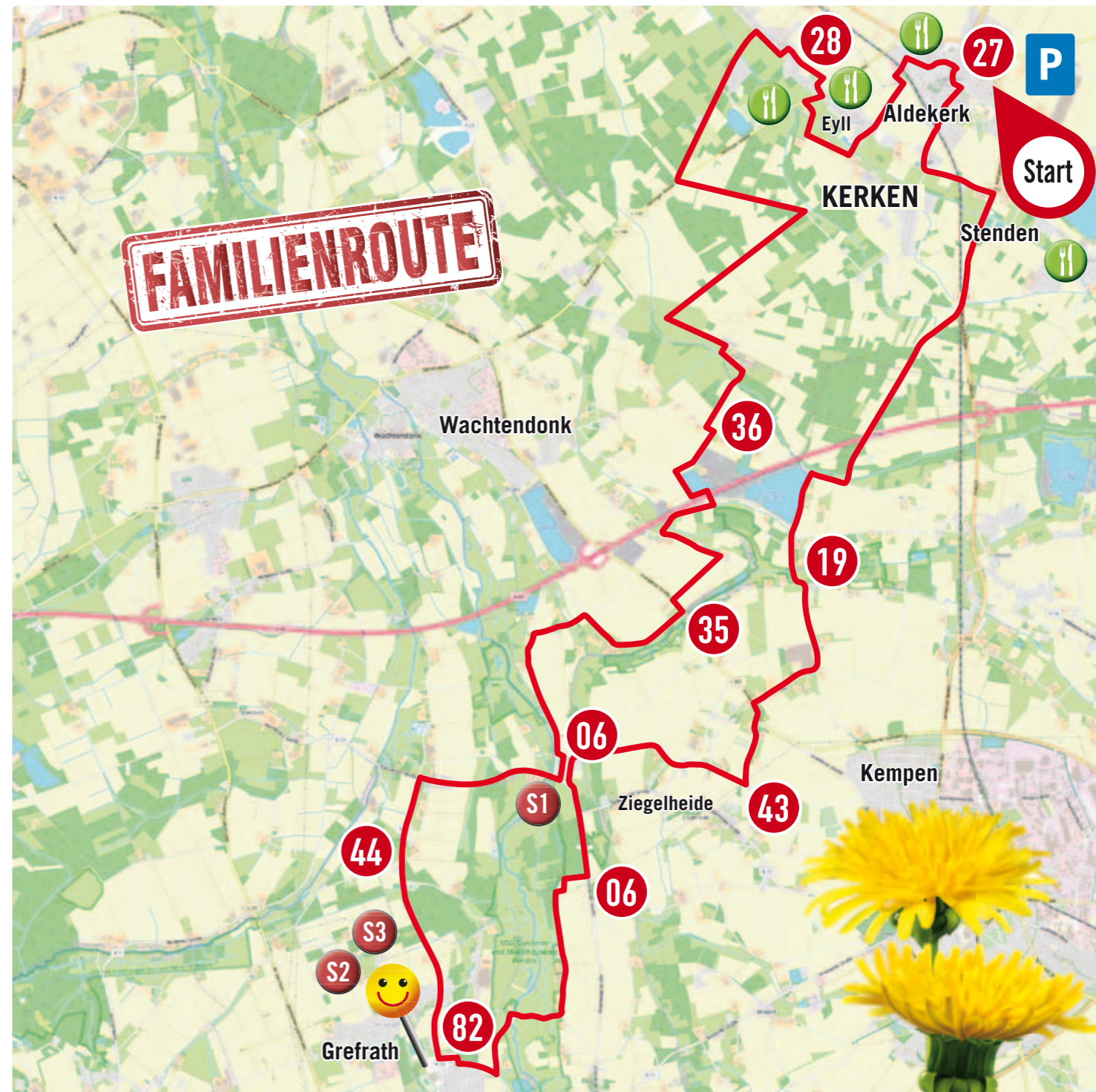
Streckeninfos



S1 Abtei Mariendank



S2 Eissportzentrum



Rad-Wanderroute



Familienroute
Wachtendonk

Natur, Niers und Maislabyrinth

26,5 Km
Streckenlänge



großer Markt,
Marktstr., Aldekerk



Start-Knotenpunkt
Aldekerk



51°26'20.01
6°24'58.98



27 19 35 33 Info 01

30 Info 02 39 91 92 28 27

Info 01: Dann abweichend: links Pellmannssteeg, rechts Schlecker Deich, links Moorenstraße und weiter Richtung Knotenpunkt 30.

Info 02: Am Knotenpunkt 30 wieder abweichend: rechts Ponter Weg bis zur Niersfähre. Nach der Niersfähre links, erste rechts und wieder links in den Hegskesweg und weiter Richtung Knotenpunkt 39.


Holleshof

Paddeln auf der Niers, Maislabyrinth & Familien-Bike-Verleih

S3



Streckeninfos



S1

Niersbrücke in Wachtendonk



S2

Haus Püllen, Wachtendonk

weitere Sehenswürdigkeiten sind historische Bausubstanz in Nieukerk und Aldekerk

