

# Lieblings Routen



Wandern ab Kerken



  
**Kerken**  
gemeinde  
Einfach Lebenswert.

# Wanderweg

# A1



# Wanderweg durch's Kerkener Bruch

## 11,6 Km

Streckenlänge



Am Eyller See/  
Heronger Straße



Folgen Sie der  
Beschilderung



51°26'03.43  
6°23'13.95

## Wildschutzfläche



### S4

Hier ist die Kinderstube und Heimstatt der Wildtiere –

**Unsere Bitte: Wildtiere brauchen Schutz und Ruhe!**

Diese aufwändige Anlage aus speziellen Äsungs- und Deckungsplanzen wurde zum Erhalt und nachhaltigen Nutzen unserer einheimischen Tierwelt angelegt.



Qualitätsaatgut der Marke Kiepenkerl  
www.nebelung.de/wilddeckersaaten

## Streckeninfos

### S1



Schwarze Rahm

### S2

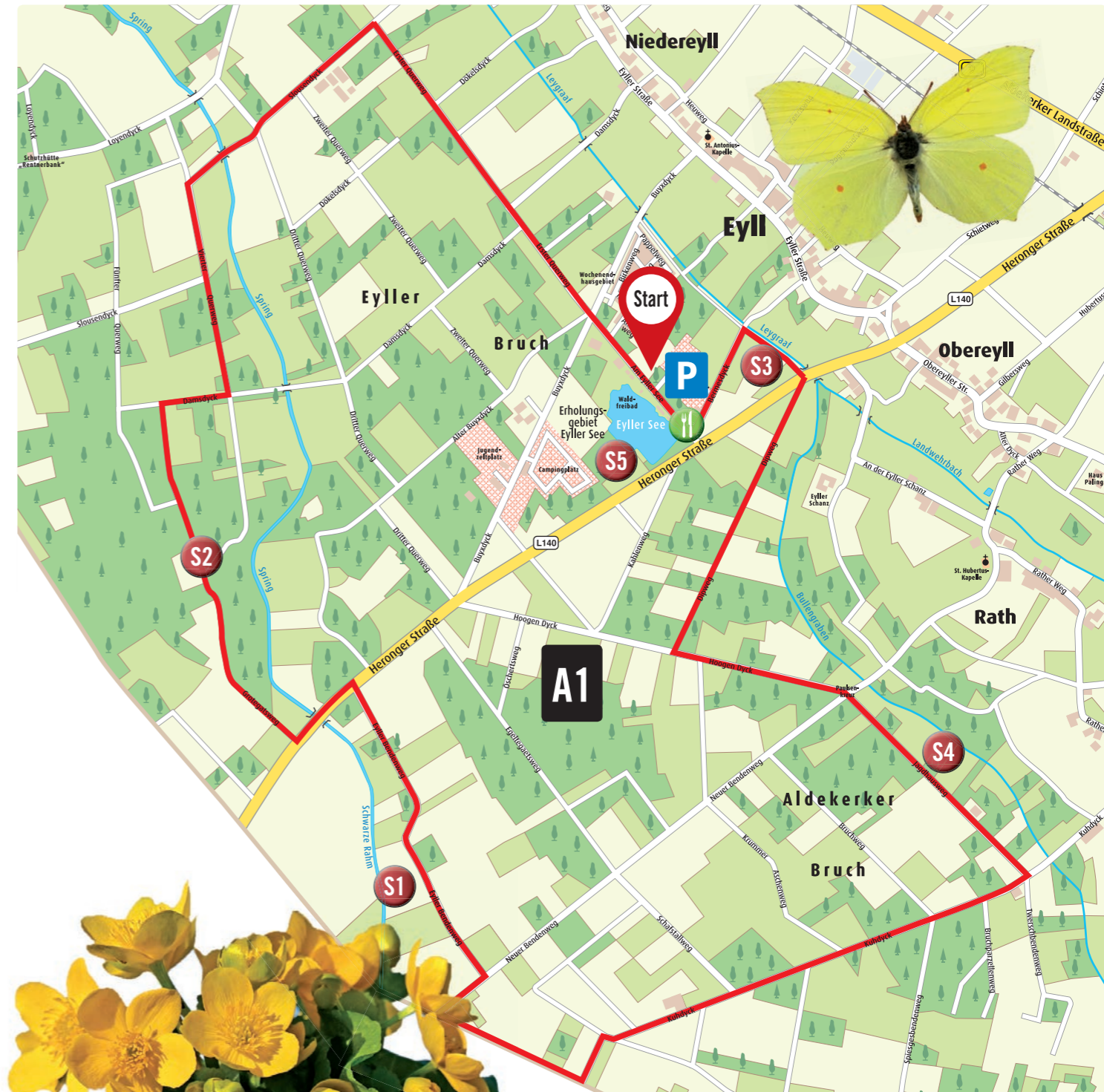


Hochsitz Grotegatsweg

### S3



Brücke an der Leygraaf



### S5

Bade- und Tauchgewässer  
Eyller See

**Wanderweg**  
**A2**

**Wanderweg durch's Eyler Bruch**


**6,6 Km**  
Streckenlänge

**P**  
Am Eyler See/  
Heronger Straße

**A2**  
Folgen Sie der  
Beschilderung

**GPS**  
51°26'03.43  
6°23'13.95

Die komplette  
Route A2 führt  
durch ein Land-  
schaftsschutzgebiet!



**Streckeninfos**



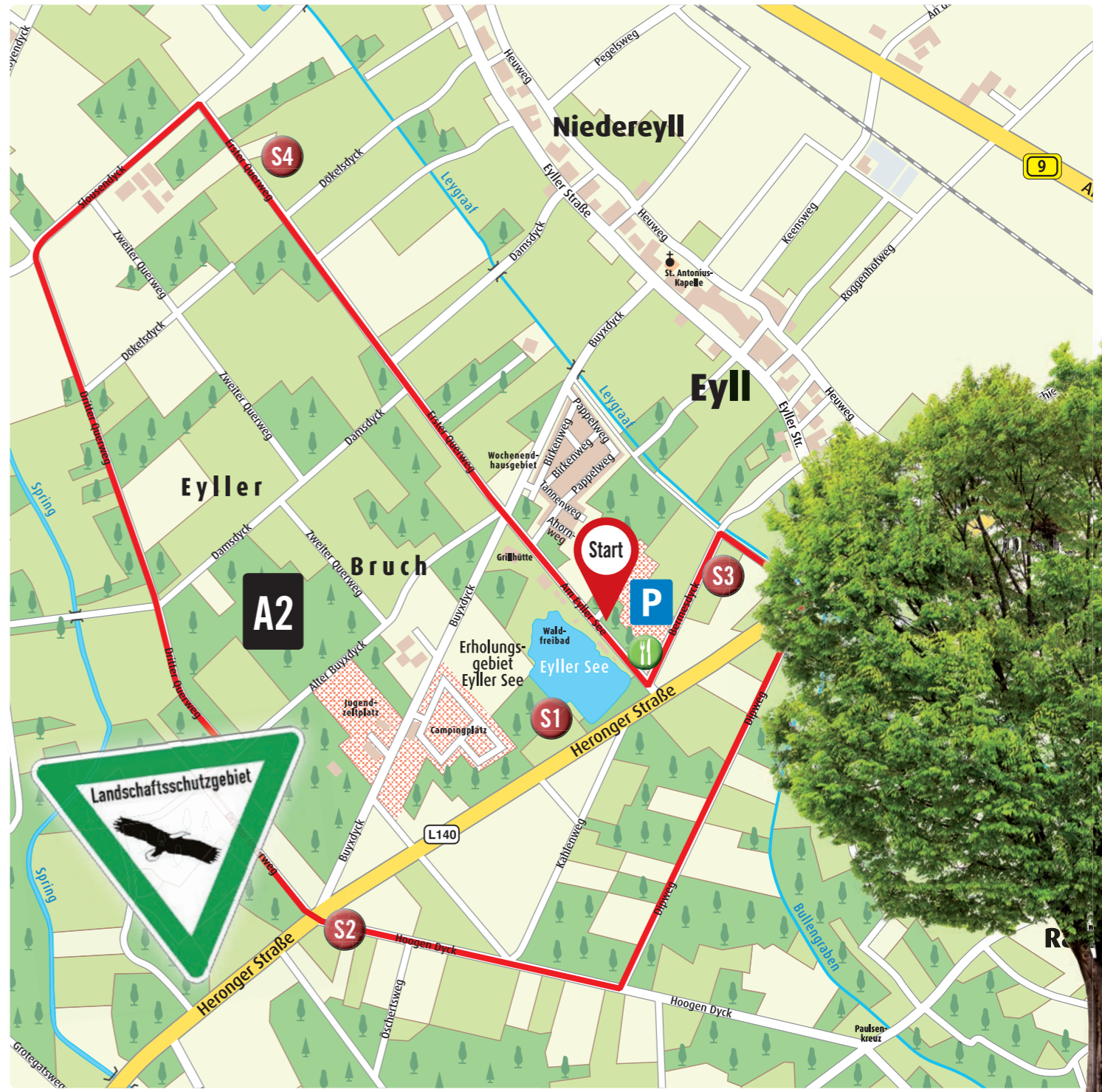
Eyler See



Hinweisschilder für Radfahrer



Blick vom Bermesdyck



**Wanderweg**  
**A3**

**Wanderweg durch's Aldekerker Bruch**

**8,6 Km**  
Streckenlänge

**P**  
Am Eyller See/  
Heronger Straße

**A3**  
Folgen Sie der  
Beschilderung

**GPS**  
51°26'03.43  
6°23'13.95



**Streckeninfos**



**S1**  
St. Hubertus Kapelle



**S2**  
Paulsenkreuz an der Winterlinde



**S3**  
Eyller Schanze



**Wanderweg**  
**A4**

**Wanderweg durch's Nieuwerker Bruch**

**10,0 Km**  
Streckenlänge

**P**  
Dennemarkstraße  
Nieuverk

**A4**  
Folgen Sie der  
Beschilderung

**GPS**  
51°27'18.59  
6°22'26.13



S4

**Streckeninfos**

**S1**  
  
Turm, ev. Kirche Nieuverk

**S2**  
  
Spring, Straelener Straße

**S3**  
  
Groenenhof



Wanderweg

R



# Große Runde durch's Kerkener Bruch

23,2 Km

Streckenlänge



Dennemarkstraße  
Nieuverk



Folgen Sie der  
Beschilderung



51°27'18.59  
6°22'26.13




## Streckeninfos

S1



Hinweisschild Erster Querweg

S2



Russenweg

S3



Gelderner Fleuth

